



**КОМИТЕТ ИМУЩЕСТВЕННЫХ ОТНОШЕНИЙ
АДМИНИСТРАЦИИ ПЕРМСКОГО МУНИЦИПАЛЬНОГО ОКРУГА**

РЕШЕНИЕ

о размещении объектов № 1586

Пермский край
Пермский округ

14.06.2024

Комитет имущественных отношений администрации Пермского муниципального округа разрешает Акционерному обществу «Газпром газораспределение Пермь» (ИНН 5902183841, ОГРН 2125902017723, почтовый адрес: 614000, г. Пермь, ул. Петропавловская, 43)

размещение объекта «газопровод давлением до 1,2 Мпа, для размещения которого не требуется разрешения на строительство»

на землях муниципальная собственность

на срок 1 год.

Местоположение: расположенных рядом с домом по адресу: Пермский край, Пермский муниципальный округ, кв-л Придорожный, ул. Короткая, кад. № 59:32:4090017:1216.

Приложение: схема предполагаемых к использованию земель или части земельного участка.

Особые условия использования:

1. При размещении объекта учесть параметры ширины проезда улично-дорожной сети, во избежание сужения полосы отвода дороги.
2. Получение разрешения на производство земляных работ.

Заместитель председателя комитета



(подпись, печать)

М.В. Королева

Схема предполагаемых к использованию земель или части земельного участка

Объект: Газопровод давлением до 1,2 Мпа включительно, для размещения которого не требуется разрешения на строительство

Местоположение: расположенных рядом с домом по адресу: Пермский край, Пермский муниципальный округ, кв-л Придорожный, ул. Короткая, кад. № 59:32:4090017:1216

Площадь земель или части земельного участка, кв.м.: 106

Категория земель: земли населенных пунктов

Вид разрешенного использования: -

Описание границ смежных землепользователей:






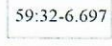



От точки н1 до точки н2 - земельный участок с кадастровым номером 59:32:4090017:1216

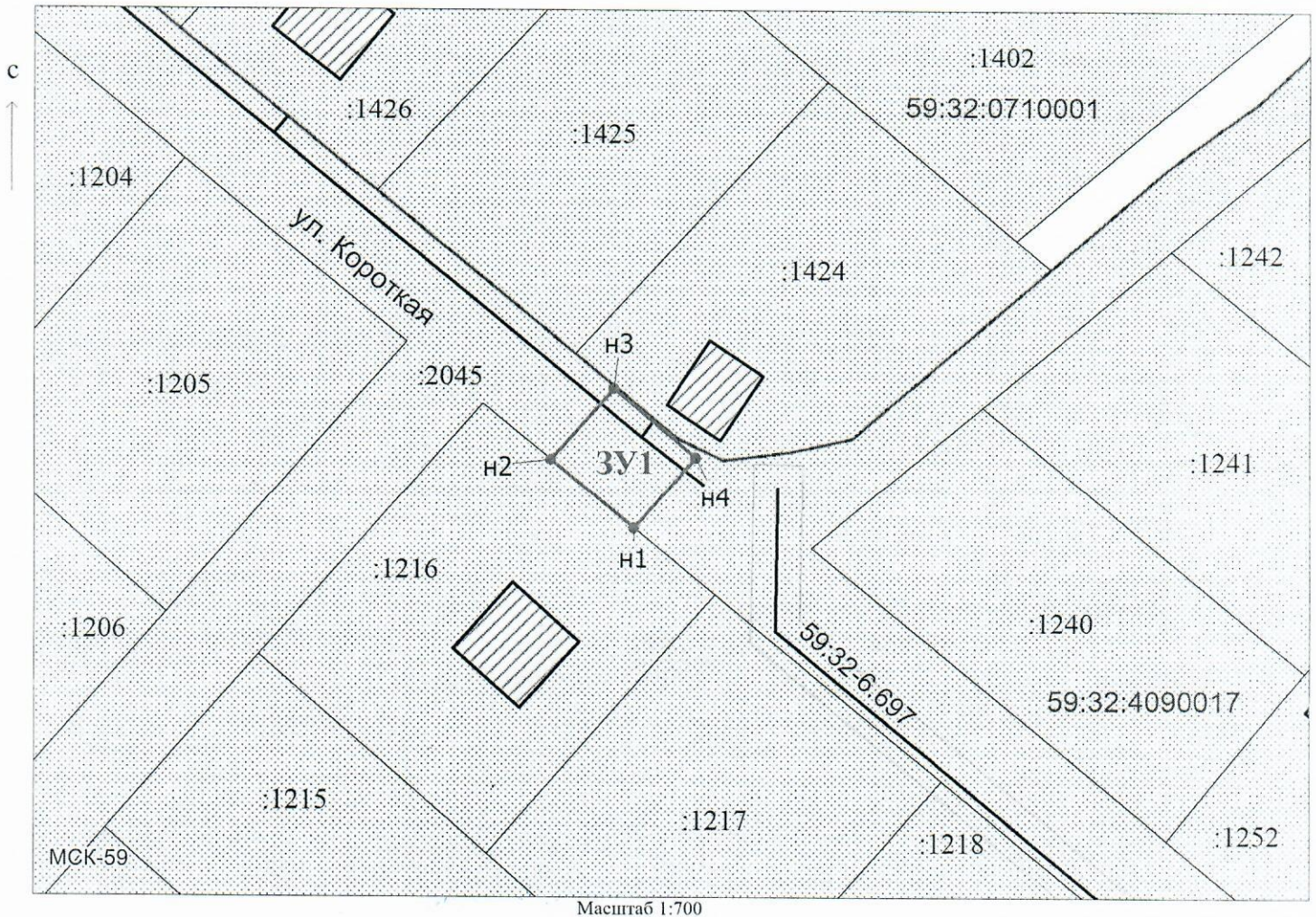
От точки н2 до точки н1 - земельный участок с кадастровым номером 59:32:4090017:2045

Каталог координат, м

№ точки границы	X	Y
н1	500271.94	2207841.93
н2	500278.95	2207833.46
н3	500286.26	2207839.90
н4	500279.16	2207848.30

Условные обозначения:

-  - предполагаемый участок земель, на которых планируется размещение объекта
-  - границы и номер земельного участка, сведения о которых внесены в ЕГРН
-  - границы объекта капитального строительства, сведения о котором внесены в ЕГРН
-  - граница кадастрового квартала
-  - граница населенного пункта
-  - зоны с особыми условиями использования территории, сведения о которых внесены в ЕГРН
-  - обозначение запрашиваемого земельного участка
-  - характерная точка границ земель или части земельного участка
-  - характерная точка границ земель или части земельного участка
- 59:32:4090017 - номер кадастрового квартала



Заявитель: _____

/ Егорова И.В.

(подпись, расшифровка подписи)

МП

(для юридических лиц
и индивидуальных предпринимателей)